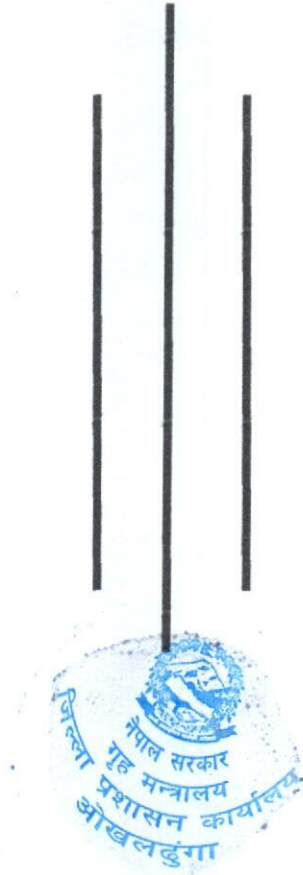
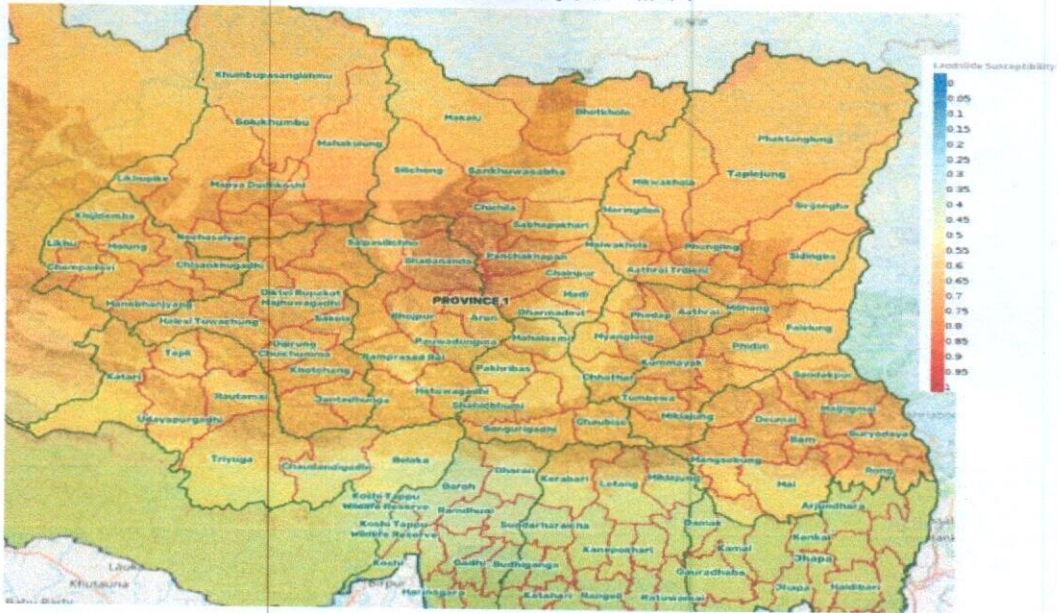


मनसुनजन्य विपद् पूर्व तयारी तथा प्रतिकार्य योजना  
२०८१

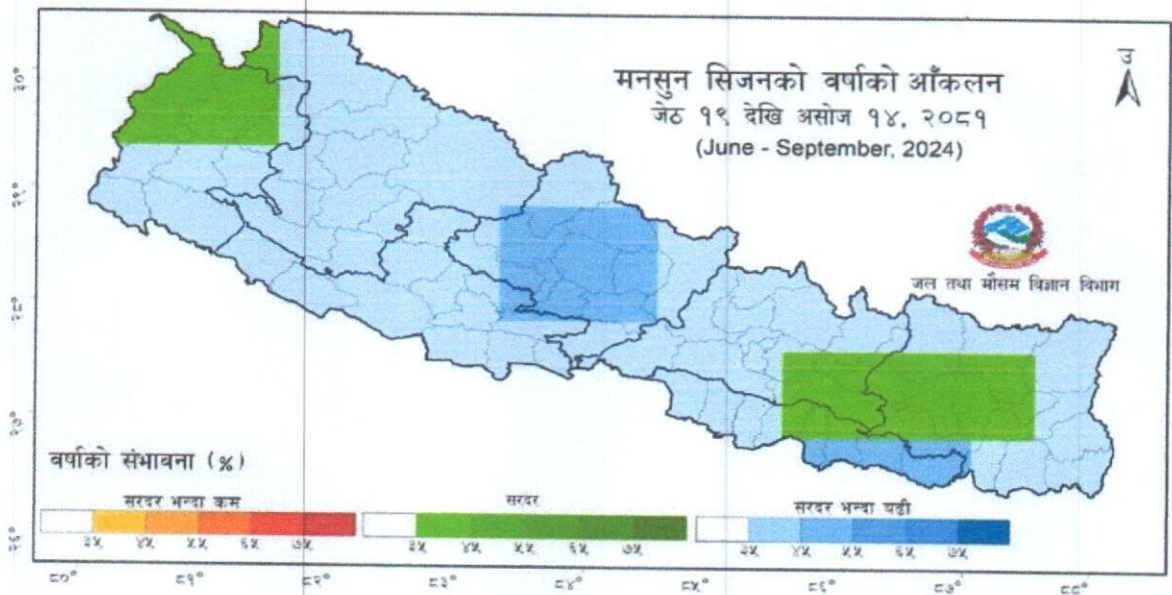


नेपाल सरकार  
गृह मन्त्रालय  
जिल्ला प्रशासन कार्यालय  
ओखलढुंगा

कोशी प्रदेशमा पहिरोको जोखिम



श्रोत: मनसुन पूर्वतयारी तथा प्रतिकार्य राष्ट्रिय कार्ययोजना २०८१, NDRRMA



श्रोत: जल तथा मौसम पूर्वानुमान महाशाखा

नेपाल सरकार  
गृह मन्त्रालय  
आवासन कार्यालय  
आखलढुंगा

2079/03/166  
डा नारायण ढकाल  
प्रमुख जिल्ला अधिकारी

## विषय-सूची

१.	पृष्ठभूमि.....	१
२.	उद्देश्य.....	३
३.	रणनीति.....	३
४.	अपेक्षित उपलब्धि.....	४
५.	मनसुनपुर्वतयारीतथाप्रतिकार्ययोजना,२०८०कोसमीक्षा तथा सिकाइ.....	४
५.१.	बिलन्दुमा आकष्मिक पहिरो र सोको प्रतिकार्य तथा पुनर्लाभ.....	४
५.२.	घटनाबाट भएको सिकाइ.....	५
६.	उपलब्ध श्रोत साधनको परिदृश्य.....	६
६.१.	तत्काल परिचालन हुन सक्ने दक्ष जनशक्तिको विवरण (QRT/IRT).....	६
६.२.	उद्धार सामग्रीको अवस्था.....	६
६.२.१.	जिल्ला प्रहरी कार्यालय ओखलढुंगामा रहेका उपकरण.....	६
६.२.२.	सशस्त्र प्रहरी बल, नेपाल आश्रीत गुल्म, ओखलढुंगा.....	८
६.२.३.	दुर्गा बक्स गण, ओखलढुंगा.....	९
६.२.४.	जिल्ला प्रशासन कार्यालय, ओखलढुंगा.....	१०
६.२.५.	नेपाल रेडक्रस सोसाइटी ओखलढुंगा .....	११
७.	जिल्लास्थित रहेका दमकल र अन्य औजार तथा उपकरणहरू.....	१२
८.	हेलिप्याड र खुल्ला क्षेत्रको अवस्था .....	१२
९.	एम्बुलेन्स सेवाको विवरण.....	१४
१०.	विपद् व्यवस्थापनको लागि स्थानीय तहका जिम्मेवार पदाधिकारीहरू.....	१५
११.	विपद् व्यवस्थापनको लागि जिल्ला स्तरमा जिम्मेवार पदाधिकारीहरू.....	१५
१२.	मनसुनजन्य विपदमा जोखिमयुक्त स्थानको नक्साङ्कन .....	१६

## अनुसूची

अनुसूची १	मनसुनजन्य विपद् पूर्व तयारी तथा प्रतिकार्य कार्ययोजना,२०८१.....	१९
अनुसूची २	मोलुङ्ग गाउँपालिकामा रहेका पहिरोको विवरण.....	२२
अनुसूची ३	पालिकाले पहिचान गरेको जोखिम तथा प्रतिकार्य योजना.....	२४
अनुसूची ४	सडक अवरोध हटाउन सडक डिविजन कार्यालय हर्कपुरबाट गरिएको व्यवस्था.....	३२
अनुसूची ५	विपद सम्भावित इलाकाको नक्सांकन.....	३३

  
 डा. नारायण ढकाल  
 प्रमुख जिल्ला अधिकारी

## मनसुनजन्य विपद् पूर्व तयारी तथा प्रतिकार्ययोजना, २०८१

### १. पृष्ठभूमि:

नेपाल विपद्का दृष्टिले बहुप्रकोपीय जोखिममा रहेको मुलुक हो। कमजोर भौगर्भिक तथा भू-धरातलीय बनोट, मौसमी विषमता तथा जलवायु परिवर्तन, निरन्तर दोहोरिने बहु-प्रकोपीय घटना, अव्यवस्थित पूर्वाधार एवम् जोखिमयुक्त विकास निर्माण कार्य जस्ता प्राकृतिक एवम् मानवसिर्जित प्रकोपका कारण बर्सेनी ठूलो जनधनको क्षति हुने गरेको छ। सक्रिय भूकम्पीय क्षेत्र, भौगर्भिक रूपमा गतिशिल पर्वतीय श्रृङ्खला, अस्थिर र भिरालो जमिनका कारण नेपाल विश्वमा भूकम्पीय जोखिमको दृष्टिले ११ औं तथा बाढी पहिरोको दृष्टिकोणबाट ३० औं अति जोखिमयुक्त मुलुकको सूचिमा पर्दछ। प्राकृतिक प्रकोपका कारण विविध प्रकारका विपद्हरूको जोखिममा रहेकाले नेपालमा हरेक वर्ष औसत ५०० भन्दा बढी विपद्का घटनाहरू हुने गर्दछन्। यसबाट भौतिक संरचना नष्ट हुनुका साथै मानवीय क्षति पनि भैरहेको छ। यसले जीविकोपार्जनमा समेत असर पर्ने गरेको छ (पन्ध्रौं योजना, २०७६/७७-२०८०/८१)। नदी तथा जल उत्पन्न विपद् व्यवस्थापनका क्षेत्रमा हालसम्म विभिन्न नदीहरूमा १३६४ किलोमिटर तटबन्ध निर्माण भई १२७८५ हेक्टर जमिन उकास भएको र जोखिमयुक्त बाढी तथा पहिरो क्षेत्रको पहिचान गरी २५ वटा जोखिम नक्सा तयार भएको अवस्था छ। तथापि, मनसुनजन्य विपद्बाट मानवबस्ति, खेतियोग्य जमिन तथा भौतिक पूर्वाधारको संरक्षण गर्न र विपद् न्यूनीकरण गर्न वैज्ञानिक अध्ययन अनुसन्धान गरी नवीन प्रविधिको विकास र प्रभावकारी नदी व्यवस्थापनका संरचनाको विकासतर्फ अपेक्षित प्रगति हुन नसकेको अवस्था छ (सोह्रौं योजना २०८१/८२- २०८५/८६, पृष्ठ १३१)। जलवायु परिवर्तनको कारणबाट पनि मनसुनजन्य विपद्हरू बढ्न गएका छन्। छोटो अवधिमा धेरै वर्षा भैदिनाले बाढी पहिरो डुवान र मुहान सुक्ने जस्ता जलवायुजन्य विपद्हरू व्यापक र सघन हुँदै गएको अवस्था छ (सोह्रौं योजना २०८१/८२-२०८५/८६, पृष्ठ २३६)। नेपालको संविधानले प्राकृतिक प्रकोपबाट हुने जोखिम न्यूनीकरण गर्न पूर्वसूचना, पूर्वतयारी, उद्धार, राहत एवम् पुनर्स्थापना गर्ने नीति अवलम्बन गर्दै विपद् व्यवस्थापन सम्बन्धी कार्यलाई स्थानीय तहको एकल अधिकार तथा संघ, प्रदेश र स्थानीय तहको साझा अधिकारका रूपमा राखेको छ।। त्यसैगरी प्राकृतिक तथा गैर प्राकृतिक विपद् पूर्वतयारी, उद्धार, राहत र पूनर्लाभ सम्बन्धी

डा. नारायण ढकाल  
प्रमुख किल्ला अधिकारी

कार्य संघ र प्रदेशको साझा अधिकारको सूचीमा सूचिकृत गरिएको छ । विपद् जोखिम न्यूनीकरण तथा व्यवस्थापन ऐन, २०७४ तथा विपद् जोखिम न्यूनीकरण तथा व्यवस्थापन नियमावली, २०७६ ले विपद् व्यवस्थापनका सबै क्रियाकलापको समन्वयात्मक र प्रभावकारी रूपमा व्यवस्थापन गरी प्राकृतिक तथा गैर प्राकृतिक विपद्बाट सर्वसाधारणको जिउज्यान र सार्वजनिक, निजि तथा व्यक्तिगत सम्पति, प्राकृतिक एवं साँस्कृतिक सम्पदा र भौतिक संरचनाको संरक्षण गर्नु राज्यको दायित्वभित्र पर्ने कुरा प्रष्ट गरेको छ। नेपाल सरकारको विपद् जोखिम न्यूनीकरण राष्ट्रिय नीति, २०७५ ले विपद् जोखिमबाट सुरक्षित जलवायु अनुकूलित तथा उत्थानशील राष्ट्रको निर्माण गर्दै दिगो विकासमा योगदान पुर्याउने दीर्घकालिन सोच राखेको छ । पन्ध्रौं योजना (आर्थिक वर्ष २०७६/७७ - २०८०/८१) ले विपद् जोखिमबाट सुरक्षित तथा उत्थानशील नेपालको सोच लिएको थियो भने सोही योजना (आर्थिक वर्ष २०८१/८२-२०८५/८६) ले विपद् जोखिम न्यूनीकरणलाई आन्तरिकिकरण गर्ने रणनीति लिएको छ। विपद् प्रतिकार्यमा एकरूपता कायम गरी बहुसरोकारवाला बिच समन्वयात्मक रूपले प्रतिकार्य गर्न राष्ट्रिय विपद् प्रतिकार्य कार्यढाँचा, २०७० (प्रथम संशोधन, २०७५) कार्यान्वयनमा ल्याईएको छ। विपद् उत्थानशील समुदाय निर्माण गर्दै दिगो विकासका लक्ष्यहरू हासिल गर्न सहयोग पुर्याउने सन्दर्भमा विपद् जोखिम न्यूनीकरण तथा व्यवस्थापन कार्यकालागि नेपालले अन्तर्राष्ट्रिय स्तरमा गरेको प्रतिबद्धता कार्यान्वयन गर्न विपद् जोखिम न्यूनीकरण राष्ट्रिय रणनीतिक कार्ययोजना (२०१८-२०३०) ल्याईएको छ।

ओखलढुंगा जिल्ला मनसुनजन्य विपद् जस्तै बाढी, पहिरो, चट्याड, हावाहुरीबाट उच्च संकटासन्न अवस्थामा रहेको छ। विगतमा भएका विपद्का घटनाहरूलाई विश्लेषण गर्ने हो भने संख्यात्मक दृष्टिले आगलागीको उच्च जोखिममा रहेको भएतापनि मानवीय क्षतिको दृष्टिले मनसुनजन्य विपद्को रूपमा रहेको पहिरो प्रमुख जोखिमको रूपमा रहेको छ। यस जिल्लामा पनि अन्यत्र झैं अव्यवस्थित बसोबास, कमजोर भूबनावट, अवैज्ञानिक भू-उपयोग, वातावरणीय प्रभाव अध्ययन बिना पूर्वाधारहरूको निर्माण, पानीको स्रोतको कमजोर व्यवस्थापन लगायतका कारणले गर्दा मनसुनजन्य विपद्को वर्सेनी सामना गर्नु परेको छ। विपद्बाट जोगाउन र प्रकोप सिर्जित विपद्को समयमा प्रभावकारी रूपमा मानवीय सहायता परिचालन गर्न र सम्बन्धित निकायहरूको जिम्मेवारीलाई प्रष्ट किटान गर्नका

डा. नारायण ढकाल  
प्रमुख जिल्ला अधिकारी

लागि अनुसूची १ बमोजिमको कार्ययोजना यसमा समावेश गरिएको छ । यस वर्ष (२०८१)को मनसुनबाट उत्पन्न हुनसक्ने विपद्को पूर्वतयारी तथा प्रतिकार्यका लागि यो दस्तावेजले महत्वपूर्ण सहयोग पुर्याउने विश्वास गरिएको छ ।

## २. उद्देश्यहरू:

यस कार्ययोजना उद्देश्यहरू यस प्रकार रहेका छन्:

- १) मनसुनजन्य विपद्का घटनाहरूको विश्लेषण गरी प्राथमिकता साथ पूर्व तयारी गर्नु ।
- २) प्रभावकारी पूर्वतयारी र प्रतिकार्यका लागि सम्भाव्य प्रकोपहरूको आँकलन सहितको भौगोलिक सूचना प्रणालीमा आधारित पूर्वसूचना प्रणालीको विकास र विस्तार गर्नु ।
- ३) स्थानीय तह, सबै सरोकारवाला निकाय, क्षेत्र, वर्ग तथा समुदायसँगको समन्वय र सहकार्यमा विपद् जोखिम न्यूनीकरण, पूर्वतयारी, प्रतिकार्य तथा पुनर्लाभ सम्बन्धी कार्य गर्नु ।
- ४) जिल्लाभित्र रहेका विपद्का क्षेत्रमा कार्यरत निकायसँग समन्वय गरीश्रोत, साधन, राहत रकम र उद्धार सामग्रीको समयमै व्यवस्थापन गर्नु ।
- ५) स्थानीय तह र सुरक्षा निकायहरूमा तत्काल उद्धार कार्यमा खटिने QRT/IRT टोलीको क्षमता विकास गर्नु ।

## ३. रणनीतिहरू:

यो योजना कार्यान्वयन गर्न देहाय बमोजिम रणनीतिहरू लिइनेछ :-

- १) जिल्लाभित्र विगतमा घटेका मनसुनजन्य विपद्का घटना तथा सोबाट भएको क्षति विश्लेषण गरी प्राथमिकता तय गर्ने ।
- २) विपद् व्यवस्थापनका लागि सरकारी, गैरसरकारी तथा निजी क्षेत्रसँगै सबै सरोकारवालासँग समन्वय तथा सहकार्य गर्ने ।
- ३) जिल्ला विपद् व्यवस्थापन समिति र स्थानीय विपद् व्यवस्थापन समितिसँग राहत रकमको न्यूनतम मौज्दात राखी गृह मन्त्रालय र संघीय मामिला तथा सामान्य प्रशासन मन्त्रालयसँग समयमै माग गर्ने र जिल्लाभित्र विभिन्न सरोकारवालासँग भएका उद्धार सामग्री, रोष्टर तयारी अवस्थामा राख्ने ।
- ४) विपद्का घटना घटेमा तत्काल खोज उद्धार गर्न पहिलो प्रतिकार्य (First Responder) को रूपमा प्रत्येक स्थानीय तहमा विपद् सम्पर्क व्यक्ति (Disaster Focal Person) तथा सबै सुरक्षा निकायमा QRT/IRT टोली गठन गरी तयारी अवस्थामा राख्ने ।

  
डा. नारायण ढकाल  
प्रमुख जिल्ला अधिकारी

- ५) सुरक्षित तथा उत्थानशिल समुदाय तयार गर्न सघाउ पुग्ने गरी मनसुनजन्य विपद्बाट बर्षेनी हुने धनजनको क्षति कम गर्नका लागि समयमै पूर्व तयारी, पूर्व सूचना, प्रतिकार्य, उद्धार, राहत, पुनःस्थापना र पुर्नलाभको कार्य सम्पन्न गर्ने ।
- ६) जिल्ला आपतकालिन कार्य सञ्चालन केन्द्र (DEOC) तथा स्थानीय आपतकालिन कार्य सञ्चालन केन्द्र (LEOC) को क्षमता अभिवृद्धि तथा स्तरोन्नति गर्ने ।

#### ४. अपेक्षित उपलब्धि:

यस कार्ययोजनाको प्रभावकारी कार्यान्वयन मार्फतप्रकोप र विपद् जोखिमको पूर्वानुमान, सूचना संप्रेषण, खोज तथा उद्धार, प्रतिकार्य र पुनर्लाभलाई प्रभावकारी बनाउन व्यवस्थापन सूचना प्रणालीको स्थापना हुनुका साथै उपलब्ध उपकरण, प्रविधि र दक्ष जनशक्तिको प्रभावकारी परिचालनबाट सम्भावित जोखिम न्यूनिकरण तथा जनधनको क्षतिमा कमि भई सुरक्षित तथा विपद् उत्थानशील समाज निर्माणको आधार तय हुनेछ ।

#### ५. मनसुन पुर्वतयारी तथा प्रतिकार्य योजना, २०८० को समीक्षा तथा सिकाइ

बिगतकाबर्षहरुमाझैगतबर्ष२०८०मापनिमनसुन सुरुहुनुअगावै संकटासन्न क्षेत्रको पहिचान,सम्भावितक्षति र प्रतिकार्य तथा उद्धारको योजना एवम् रणनीति सहितको मनसुनपूर्वतयारीतथाप्रतिकार्य योजनानिर्माणगरीकार्यान्वयनमाल्याइएकोथियो । विपद् प्रतिकार्यका सिलसिलामाजिल्लाविपदव्यवस्थापन समितिले प्रतिकार्यमा संलग्न रहेका सम्पूर्ण विषयगत निकाय तथा संघ संस्थाले हासिल गरेको अनुभव एवं सिकाइले यो योजनालाई महत्वपूर्ण रुपमा पृष्ठपोषण गरेको छ ।

#### ५.१. बिलन्दुमा आकष्मिक पहिरो र सोको प्रतिकार्य तथा पुनर्लाभ:

गत बर्ष असार महिनाको प्रारम्भबाट नै नेपालमा मनसुन भित्रिएको थियो । मनसुन सुरु भएसँगै २०८० साल असार ७ गतेका दिन मध्य रातको समयमा ओखलढुङ्गा जिल्ला, चम्पादेवी गाउँपालिकाक वार्ड न ८ को बिलन्दु भन्ने स्थानमा आकष्मिक रुपमा पहिरो जाँदा एकै घरका ४ जनाले ज्यान गुमाउनु परेको दुःखद घटना घटेको थियो भने १९ घरपरिवार प्रत्यक्ष रुपमा प्रभावित भएका थिए । बिलन्दु घटनामा नजिकमा रहेको कल्पेश्वर माध्यमिक विद्यालयलाई अस्थायी

  
डा. नारायण ढकाल  
प्रमुख जिल्ला अधिकारी

आश्रयस्थल बनाई स्थानीय निकाय चम्पादेवी गाँउपालिकाको अगुवाइमा स्थानीय तहमा रहेका सुरक्षा निकाय तथा अन्य संघ संस्था सँगको सहकार्यमा विपद प्रभावित परिवारलाई केही दिनका लागि सो आश्रयस्थलमा स्थानान्तरण गरिएको थियो । बिस्थापित परिवारलाई आवश्यक पर्ने तयारी खानाको प्रबन्ध चम्पादेवी गाँउपालिकाले गरेको थियो । जिल्ला प्रशासन कार्यालय ओखलढुंगाको अगुवाइमा नेपाल रेडक्रस सोसाइटी ओखलढुंगाबाट गैर खाद्य राहत सामग्रीहरू, UNFPA बाट सरसफाइका सामग्रीहरू Hyegene kits, मर्यादाकिट उपलब्ध गराइएको थियो भने जिल्लामा कृयाशील अन्य संघ सस्थाहरूबाट पनि राहतका सामग्रीहरू उपलब्ध गराइएको थियो । घटनाको प्रत्यक्ष अनुगमन चम्पादेवी गाँउपालिका, प्रमुखजिल्लाअधिकारी तथा जिल्लास्थित सुरक्षा निकाय, नेपाल रेडक्रस सोसाइटी लगायत अन्य संघसस्थाबाट भएको थियो । पहिरोले चम्पादेवी गाउपालिका वडा न ८ बिलन्दुको खानेपानी, सिचाई, सडक र बत्ती लगायतका सबै प्रणालीहरूमा क्षति पुर्याएको अवस्था रहेकोमा चम्पादेवी गाउपालिकाले सोलार जडान कुलो निर्माण र सडक पुनर्निर्माणमा महत्वपूर्ण लगानी गरेको थियो ।

## ५.२. घटनाबाट भएको सिकाइ:

प्राकृतिक विपदबाट बच्न सतर्कता अपनाउने र विपद अगावै क्षति हुनबाट बच्ने विषय अन्य कुराका अतिरिक्त सम्बन्धित व्यक्ति वा समुदायको चेतनाको स्तरमा निर्भर गर्दछ । मानवको स्मरण छोटो हुन्छ (Human memory is short) भने झैं एकपटक पहिरोमा परी स्थानान्तरण भएपछि जोखिम कायम रहँदै पुनः पुरानै बस्तिमा फर्किने प्रवृत्ति बिलन्दु पहिरोको केसमा पनि देखियो । सुरक्षित स्थानमा ४ देखि ५ दिन बसेपछि आफ्नै पुरानो घर सुरक्षित छ अब केही हुँदैन भन्दै पीडित परिवार पुरानै जोखिमयुक्त घरमा फर्किएको र जोखिम कायमै रहेकोले अर्को स्थानमा स्थानान्तरण हुनुपर्ने सुझावलाई पनि बेवास्ता गरेको घटनालाई प्रकोप रोकथामको व्यवहारिक चुनौतिको रूपमा लिन सकिन्छ ।

समग्रमा हेर्दा जिल्ला स्तरमा बनेको मनसुनजन्य विपद पूर्वतयारी तथा प्रतिकार्य योजनाले मौजुदा क्षमताको पहिचान, आवश्यकता र उपलब्धताका विचमा रहेको खाडलको पहिचान, मनसुन पूर्वमानुमान समेतका आधारमा जोखिम आङ्कलन र जोखिम रोकथाम तथा न्यूनीकरणसँग सम्बन्धित सरोकारवाला निकायसँगको समन्वय र सहकार्यलाई सहज बनाएको थियो । त्यसैगरी विपदको समयमा गरिने राहत वितरण र उद्धारको कामलाई समेत सहज बनाएको थियो ।

डा नारायण ढकाल  
प्रमुख जिल्ला अधिकारी

## ६. उपलब्ध श्रोत साधनको परिदृश्य

नेपाली सेना दुर्गा बक्स गण ओखलढुंगा, जिल्ला प्रहरी कार्यालय ओखलढुंगा र सशस्त्र प्रहरी बल नेपाल आश्रीत गुल्म ओखलढुंगासँग विपद्को समयमा समन्वयन गरी आवश्यकता अनुसार उद्धार सामग्री तथा जनशक्ति परिचालन गरिनेछ ।

### ६.१ तत्काल परिचालन हुन सक्ने दक्ष जनशक्तिको विवरण(QRT/IRT)

१. जिल्ला प्रहरी कार्यालय ओखलढुंगा तथा मातहतका युनिटहरूमा विपद् उद्धारका लागि तत्काल खटिन सक्ने जनशक्ति : १९१ जना
२. सशस्त्र प्रहरी बल, नेपाल आश्रीत गुल्म, ओखलढुंगा तथा मातहतका युनिटमा विपद् उद्धारका लागि तत्काल खटिन सक्ने जनशक्ति : ७० जना
३. दुर्गाबक्स गण, ओखलढुंगा तथा मातहतका ३६५ जना मध्ये विपद् उद्धारका लागि तत्काल खटिन सक्ने तालिम प्राप्त जनशक्ति : ५६ जना

### ६.२ उद्धार सामग्रीको अवस्था:

#### ६.२.१ जिल्ला प्रहरी कार्यालय ओखलढुंगा र मातहत कार्यालयमा रहेका उपकरण

क्र.सं	सामग्रीको विवरण	संख्या(थान/सेट)
१.	लाईफ ज्याकेट	३२
२.	डोरी	९००
३.	सावेल	५६
४.	गल	२४
५.	घन	२८
६.	फरुवा	७
७.	कोदालो	८
८.	ट्युब	६
९.	स्टेचर	१३
१०.	प्लाष्टिक हेल्मेट	२९
११.	गैती	३८
१२.	बच्चरो	१७
१३.	उड कटर	१

डा नारायण ढकाल  
प्रमुख जिल्ला अधिकारी

१४.	सेफ्टी बेल्ट	१०
१५.	काठ काट्ने गिँडुवा	४
१६.	जम सुट	४
१७.	स्वेटर	५
१८.	फायर रोक	१२
१९.	फायर स्वाटर	१२
२०.	सावेल	३
२१.	प्रुनिड स्वा	२
२२.	गलोभ्स	१०
२३.	बाल्टिन	१५
२४.	फायर एक्स्टिङ्गुसर	३०
२५.	छालाको पञ्जा	१०
२६.	ग्यास मास्क रवर	२
२७.	वाटरश्रो व्याग	१

जिल्ला प्रहरी कार्यालय ओखलढुङ्गा तथा मानहत समेतमा मौज्जात रहेका विपद उद्धार सामग्रीहरु:-

सि.न	कार्यालयको नाम	लाईफ ज्याकेट	मनसुन प्रतिकार्यकालागि विपद उद्धार सामग्रीहरुको नाम(सावुत मात्र)																																		
			डोरी	सावेल	गाल	घन	फरब्या	कोदालो	टशुव	स्टेयर	प्लास्टिक हेल्मेट	गैली	चन्चरो	काठ काट्ने हाते गिँडुवा	उटकटर मेसिन	सेफ्टि वेल्ड	जमसुट	स्वेटर	हेन्ड सर्ईक	जीपात	Fire/Boke	Fire Swatler	Shovel	Pruning sva	Gloves	Waterthrow bag	ग्यास मास्क रवर	बाल्टिन	Fire Extinguisher	छालाको पञ्जा	शुं						
१	बि.प्र.का ओ.डु	३	५०० मि	१०	१०	२४	२	१	२	३	२०	१६	७	१	१	२०	४	५	२	२१	१२	१२	३	२	१०	५	२	२	४	१०							
२	ई.प्र.का खिचिफ्लाटे	५	५० मि	३	२	२	२	२	१	५	२	२	१																								
३	ई.प्र.का वसोभर	२	३० मि	८	२	३	१	१	२	३	२	२																									
४	मि.सु गार्ड रुम्बाटार			४					१	१																											
५	प्र.ची निरांखे			४					१	१																											
६	प्र.ची खानिभन्वाड	२		४	१	१			१	१	१									१																	
७	प्र.ची मानेभन्वाड	२		४					१	१	१																										
८	प्र.ची हर्केशुर	८	२० मि	४					१	२	१																										
९	प्र.ची. वराम																																				
१०	प्र.ची. प्रान्वा			१	१																																
११	प्र.ची. ताक्केडाँडा			२	१			१			१									१																	
१२	प्र.ची कोषाहाट			३	१			१	१			२																									
१३	प्र.ची चुल्सुपोगखोरी			२	२		२			१		२	१																								
१४	प्र.ची फलापु	२	३०० मि	१	१			२		१	४	२																									
१५	प्र.ची श्रीचौर			१	१			१		१			१																								
१६	प्र.ची गाम्नाडटार	२		२								२	१																								
१७	प्र.ची रानी	३		१									१																								
१८	प्र.ची. शेर्ना																																				
१९	प्र.ची. मुलखर्क			१	१							१																									
२०	प्र.ची गवादीलु																																				
	बम्मा भौन्वात सामग्रीहरु	३२	१०० मि	५६	२४	२८	७	८	६	१३	२१	३८	१७	४	१	१०	४	५	२	२१	१२	१२	३	२	१०	५	२	२	१५	३०	१०						

डा. नारायण ढकाल  
प्रमुख जिल्ला अधिकारी

६.२.२ सशस्त्र प्रहरी बल, नेपाल आश्रीत गुल्म, ओखलढुंगा

क्र.सं	सामग्रीको विवरण	संख्या(थान/सेट)
१.	स्टेचर	२
२.	पिक	१८
३.	सावेल	१४
४.	गल	१६
५.	काटी ठोक्ने हम्मर	११
६.	हाते आरी	६
७.	अल्मोनियम भन्याड	३
८.	बाल्टीन	५
९.	हेल्मेट	१६
१०.	लाईफ ज्याकेट	५
११.	मेडिकल किट बक्स	१
१२.	फायर एक्टेन्गुईसर	४
१३.	Portable fire pump set	१
१४.	Jump suit(firefighting)	४
१५.	Fire boot (Pair)	४
१६.	Shocks(Pair)	४
१७.	Gloves(Pair)	४
१८.	Helmet	९
१९.	Hear Touch	४
२०.	Face Mask	४
२१.	Water Bottle	४
२२.	Hose	४
२३.	Fire Rooke	१२
२४.	Fire Swatter	१२
२५.	Shovel	३
२६.	Pruning Saw	२
२७.	Gloves	१५
२८.	Power Chain Saw	१
२९.	डोरी	२०० मी.

डा नारायण ढकाल  
प्रमुख जिल्ला अधिकारी

६.२.३ दुर्गा बक्स गण, ओखलढुंगा

क्र.सं	सामग्रीको विवरण	संख्या(थान/सेट)
१.	सेफटी हेल्मेट	१०
२.	सेफटी भेट	११
३.	वाटर प्रुफ लाईफ ज्याकेट	२
४.	पोली म्याट	७
५.	हेड टर्च	१
६.	ह्यान्ड माईक	२
७.	पि.भि.सी. टाटपोलिन	२
८.	फरुवा	२
९.	नाईलनको डोरी १० मी.मी.	१
१०.	स्ट्रेचर	१
११.	सावेल	२
१२.	प्लाष्टिकको सिट्टी	४
१३.	पिक	२
१४.	एडजस्टेबल रेन्जी	१
१५.	फलामे वाल्टीन	२
१६.	प्लाष्टिक हेल्मेट	५
१७.	फायर एक्सटेन्गुसर	२
१८.	वाटर प्रुफ लाईफ ज्याकेट	५
१९.	सिभिल ब्याग	१
२०.	प्लाष्टिक हेल्मेट	५
२१.	हरियो मन्डी	५०
२२.	Swatter	५
२३.	Shovel	५
२४.	Rake	४
२५.	Rake-Hoe	५
२६.	Jump Suit	५
२७.	Safety Helmet	५
२८.	Back Pack Pump	३
२९.	Axe	४
३०.	Pick	५०

डा. नारायण ढकाल  
प्रमुख जिल्ला अधिकारी

३१.	Shovel	५०
३२.	Helmet	५०
३३.	Safety Goggles	२७
३४.	Crowbar	५०
३५.	Wooden Handsaw	१५
३६.	Sledge Hammer	४१
३७.	Aluminum Ladder	१२
३८.	Rope	२०० मी.

६.२.४ जिल्ला प्रशासन कार्यालय, ओखलढुंगा

क्र.सं	सामग्रीको विवरण	संख्या(थान/सेट)
१.	आल्मुनियम भन्याड	१
२.	गम्बुट	२५
३.	चेन स	२
४.	टेन्ट	२
५.	बाल्टिन आल्मुनियम	११
६.	खाली बोरा	८०००
७.	मेडिकल किट बक्स	२
८.	सावेल	१२
९.	स्ट्रेचर	२
१०.	हाते आरी	१
११.	हेड लाईट	१०
१२.	हेल्मेट	३५
१३.	फायर एक्सटेन्गुईसर	३
१४.	त्रिपाल	२००
१५.	ह्यामर	३
१६.	ग्लोभ्स	१० जोर
१७.	सिष्टी	१०
१८.	मेगा फोन्स	१
१९.	वायर कटर	२
२०.	रेन कोट	१० जोर

डा. नारायण ढकाल  
प्रमुख जिल्ला अधिकारी

२१.	पिक	१०
२२.	गल	२
२३.	क्रोबार	२
२४.	डोरी	२०० मी.
२५.	ह्याक्सो	२
२६.	लाईफ ज्याकेट	१०
२७.	ट्यूब तथा पम्प	२
२८.	फायर बल	१

६.२.५ नेपाल रेडक्रस सोसाइटी ओखलढुंगा जिल्ला शाखामा रहेको उद्धार सामग्री विवरण

क्र.सं	सामग्रीको विवरण	संख्या(थान/सेट/मुठा/जोर)
१.	त्रिपाल	१०
२.	वाल्डि आलमुनियम	१०
३.	लाईफ ज्याकेट	१०
४.	हातेमाइक	२
५.	श्रो व्याग	२
६.	सावेल	१०
७.	गल	५
८.	गैती	५
९.	नाइलन डोरी	१०
१०.	हेल्मेट	१०
११.	अग्नी सावक यन्त्र	२
१२.	गमबुट	१०
१३.	स्ट्रेचर	५
१४.	वर्कीड पन्जा	१०
१५.	क्रोबार	५
१६.	टेन्ट	१
१७.	सेल्टर किट	४
१८.	फल्याक बोर्ड	२
१९.	आमुनियम भन्याड	१

23

डा. नारायण ढकाल  
प्रमुख जिल्ला अधिकारी

७ जिल्ला स्थित रहेका दमकल र अन्य औजार तथा उपकरणहरू

क्र.सं	औजार उपकरणको विवरण	संख्या(थान/सेट)	रहेका स्थान
१.	दमकल	२	सिद्धिचरण न.पा. कार्यालय
२.	ब्याक होई लोडर	२	सिद्धिचरण न.पा. कार्यालय
३.	Excavator	२	सडक विभाग र सिभिलियन कम्पनी तथा कन्ट्र्याक्टर
४.	बुलडोजर	४	सडक विभाग र सिभिलियन कम्पनी तथा कन्ट्र्याक्टर
५.	Dump Truck	४	सडक विभाग र निजी कम्पनी तथा निर्माण व्यवसायी
६.	टाटा ट्रक	३	दुर्गा बक्स गण
७.	महेन्द्र बोलेरो	१	दुर्गा बक्स गण
८.	स्कोरपियो जिप	१	दुर्गा बक्स गण
९.	बोलेरो	२	सामुदायिक अस्पताल (Mission Hospital)
१०	बुलडोजर, टिपर, ट्रेक्टर लगायतका आयोजनासँझ्ग रहेका हेवी इक्विपमेन्ट		सञ्चालनमा रहेका र निर्माणाधिन जलविद्युत आयोजनाहरू

८ हेलिप्याड र खुल्ला क्षेत्रको अवस्था :

सि.नं	म.न.पा./न.पा./गा. पा./वडा नं. सहित	हेलिप्याड रहेको स्थान	Night Landing Facility भए/नभएको	हेलिप्याड नाप	नियन्त्रण/स्वामित्व
१.	सिद्धिचरणन.पा.-११	गणहे.क्वा. ओखलढुङ्गा	भएको	ल-५०फिट चौ-४० फिट	नेपालीसेना
२.	सिद्धिचरणन.पा.-१	निसंखे फुटवल ग्राउण्ड	नभएको	ल-१०० मि. चौ-५० फिट	सिभिल
३.	सिद्धिचरणन.पा.-४	एयरपोर्टरूमजाटार	नभएको	ल-५८५मि. चौ-१०० मि.	ना.उ.प्रा.
४.	सिद्धिचरणन.पा.-६	ठाडे (प्र.चौ.कोजगामा)	नभएको	ल-२०मि. चौ-२० मि.	नेपालप्रहरी
५.	सिद्धिचरणन.पा.-१०	सल्लेरीबाहुनडाँडा	नभएको	ल-२०मि. चौ-२० मि.	-
६.	खिजिदेम्बागा.पा.-	चण्डेश्वरीमा.बिपो	नभएको	ल-४०मि. चौ-	विद्यालय

डा.नारायण ढकाल  
प्रमुख जिल्ला अधिकारी

		मा.वि.)		१५ मि.	
२४.	मौलुङगा.पा.-२	रामपुर (बरूणेश्वर मा.वि.)	नभएको	ल-६०मि. चौ-३० मि.	विद्यालय
२५.	मौलुङगा.पा.-३	प्राप्चा(गा.पा. कार्यालय नजिक)	नभएको	ल-२०मि. चौ-२० मि.	-
२६.	मौलुङगा.पा.-५	दाहालगाउँ	नभएको	ल-२५मि. चौ-२० मि.	-
२७.	मौलुङगा.पा.-६	श्रीचौर (वडा कार्यालय नजिक)	नभएको	ल-२५मि. चौ-२० मि.	-
२८.	मौलुङगा.पा.-८	रागादीपमा.वि	नभएको	ल-५०मि. चौ-२५ मि.	विद्यालय
२९.	लिखुगा.पा.-६	गाम्नाडटार(ग्रामोदय युगकवि मा.वि)	नभएको	ल-६०मि. चौ-२० मि.	विद्यालय
३०.	सुनकोशीगा.पा.-१	बलखुवडा कार्यालय नजिक	नभएको	ल-२०मि. चौ-२० मि.	-
३१.	सुनकोशीगा.पा.-५	गा.पा.कार्यालय	नभएको	ल-२०मि. चौ-२० मि.	-
३२.	सुनकोशीगा.पा.-६	पारा (दामती मा.वि.)	नभएको	ल-४५मि. चौ-२० मि.	विद्यालय
३३.	सुनकोशीगा.पा.-७	च्यानम(प्रबुद्ध मा.वि.)	नभएको	ल-५०मि. चौ-२० मि.	विद्यालय
३४.	सुनकोशीगा.पा. ९	कौषभञ्ज्याड (चौकी नजिक)	नभएको	ल-२०मि. चौ-२० मि.	-

### ९ एम्बुलेन्स सेवाको विवरण

सि.न.	कार्यालय/संस्थाको नाम	चालक	
		नाम	सम्पर्क नं.
१	चम्पादेवी गा.पा.	शेर ब. धमला	९८६३६४५०२५
२	भारतिय भू.पु. सैनिक संघ सिद्धिचरण न.पा.	फडिन्द्र गुरुड	९८४२९७१६००
३	जनसेवी बचत तथा ऋण सहकारी संस्था लि. मानेभञ्ज्याड	बद्रीनाथ तामाड	९८६३७९२१९६
४	पब्लिक बचत तथा ऋण सहकारी संस्था	राज श्रेष्ठ	९८४२९२४६४१
५	खिजिदेम्बा गा.पा.	प्रदिप बस्नेत	९८६६३५५४९६
६	चिशंखुगढी गा.पा.	भेषराज श्रेष्ठ	९८६२२४७९२०
७	नेपाल रेडक्रस सोसाईटी ओखलढुंगा	कृष्ण बहादुर सुनुवार	९७४५४६२८१०

१४

  
डा. नारायण शर्मा  
प्रमुख जिल्ला अधिकारी

	२	लथली		३० मि.	
७.	खिजिदेम्बागा.पा.-३	चण्डेश्वरीएयरपोर्ट	नभएको	ल-३५०मि. चौ-१०० मि.	ना.उ.प्रा.
८.	खिजिदेम्बागा.पा.-४	खिजिकातीकुण्डली मा.बि.	नभएको	ल-४०मि. चौ-३० मि.	विद्यालय
९.	चम्पादेवीगा.पा.-६	घोराखरी(ज्ञान प्रकासमा.बि.)	नभएको	ल-४०मि. चौ-३० मि.	विद्यालय
१०.	चम्पादेवीगा.पा.-१०	रानीवन वडाकार्यालय नजिक	नभएको	ल-२०मि. चौ-२० मि.	-
११.	चिसंखुगढीगा.पा.-१	कुहिभीर (सिंहदेवी मा.बि)	नभएको	ल-५०मि. चौ-२० मि.	विद्यालय
१२.	चिसंखुगढीगा.पा.-२	पोखरे वडाकार्यालय नजिक	नभएको	ल-२५मि. चौ-२० मि.	-
१३.	चिसंखुगढीगा.पा.-५	शेर्ना(प्र.चौ नजिक)	नभएको	ल-२०मि. चौ-२० मि.	-
१४.	चिसंखुगढीगा.पा.-६	भदौरै(छात्र प्रगति मा.बि)	नभएको	ल-५०मि. चौ-३० मि.	विद्यालय
१५.	चिसंखुगढीगा.पा.-८	माम्खामा.बि.	नभएको	ल-६०मि. चौ-३० मि.	विद्यालय
१६.	मानेभञ्ज्याङगा.पा.-१	मौली(पञ्चावती मन्दिर)	नभएको	ल-२०मि. चौ-२० मि.	-
१७.	मानेभञ्ज्याङगा.पा.-२	वाक्सा(मनकामना मा.बि.)	नभएको	ल-५०मि. चौ-३० मि.	विद्यालय
१८.	मानेभञ्ज्याङगा.पा.-३	उँबु (वडाकार्यालय नजिक)	नभएको	ल-२०मि. चौ-२० मि.	-
१९.	मानेभञ्ज्याङगा.पा.-४	बौद्ध डाडा, केत्तुके	नभएको	ल-२५मि. चौ-२० मि.	-
२०.	मानेभञ्ज्याङगा.पा.-५	टुँडीखेल(गा.पा. कार्यालय नजिक)	नभएको	ल-१००मि. चौ-३० मि.	विद्यालय
२१.	मानेभञ्ज्याङगा.पा.-६	थाक्लेवडा कार्यालय नजिक	नभएको	ल-२५मि. चौ-२० मि.	-
२२.	मानेभञ्ज्याङगा.पा.-७	टोक्सेलवडा कार्यालय नजिक	नभएको	ल-२०मि. चौ-२० मि.	-
२३.	मोलुङगा.पा.-१	कुन्तादेवी(सरस्वती	नभएको	ल-४०मि. चौ-	विद्यालय

डा नारायण ढकाल  
प्रमुख जिल्ला अधिकारी

१० विपद् व्यवस्थापनको लागि स्थानीय तहका जिम्मेवार पदाधिकारीहरु

सि.न.	स्थानीयतहको नाम	प्रम'ख	सम्पर्क नम्बर	सम्पर्क व्यक्ति	सम्पर्क नम्बर
१	सिद्धिचरण न.पा.	तेजेन खनाल	९८४१३१२३४९	दिव्या श्रेष्ठ	९८५२८४१९९९
२	मोलुङ गा.पा.	उत्तम राई	९८४१३२८१३८	मित्रमिनु ढकाल	९८५२८४१३२२
३	खिजिदेम्बा गा.पा.	गम्बु शेर्पा	९८५११३०८०१	रमेश सुनुवार	९८६३०१३०१२
४	लिखु गा.पा.	अशोक कुमार कार्की	९८५१७६४१२१	टिकाराम क्याण्ड्याकी	९८४९८००१७०
५	मानेभञ्ज्याङ गा.पा.	ज्ञानेन्द्र रुम्दाली	९८५२८४१३११	राज कुमार थापा	९८५११८७८१२
६	चिशंखुगढी गा.पा.	निशान्त शर्मा वास्तोला	९८५२८४००५५	तेज बहादुर तिवारी	९८५२८५५५६४
७	सुनकोशी गा.पा.	कमल तामाङ	९८५१०९५२३९	रामकुमार कार्की	९८५२८४२२०३
८	चम्पादेवीगा.पा.	नवराज के.सी.	९८५१०६१६८४	प्रेम प्रसाद सुवेदी	९८४९९६२१२३

११ विपद् व्यवस्थापनको लागि जिल्ला स्तरमा जिम्मेवार पदाधिकारीहरु

सि.नं.	कार्यालयको नाम	पद	प्रमुख	सम्पर्क नं.	सम्पर्क व्यक्ति	सम्पर्क नं.
१	जिल्ला प्रशासन कार्यालय	प्र.जि.अ.	डा. नारायण ढकाल	९८५२८७७७७७	अनुप पौडेल	९८५२८४४४०१
२	दुर्गा बक्स गण	प्रमुख सेनानी	विजय प्रकाश आङ्गदेम्बे	९८६०२०२२२९	उमेश बस्नेत	९८४१०४७५८७
३	जिल्ला प्रहरी कार्यालय	प्र.ना.उ.	कृष्ण बहादुर खड्का	९८५२८७५५५५	विजय कार्की	९८४२५३२०८८
४	सशस्त्र प्रहरी बल नेपाल आश्रीत गुल्म	स.प्र.ना.उ.	सुमन पोखरेल	९८५१०८८७३७	फुरी शेर्पा	९८६३८५४३४५
५	राष्ट्रिय अनुसन्धान जिल्ला कार्यालय	प्र.अ.अ.	माधव विष्ट	९८५२८४०११२	भिम श्रेष्ठ	९८४२९३५२३०

डा. नारायण ढकाल  
प्रमुख जिल्ला अधिकारी

प्रकोपको नाम	जोखिममा रहेको स्थान	जोखिमयुक्त घरधुरी	विपद्को कारण	समाधानका लागि गरिएका प्रयास	अल्प र दीर्घकालीन समाधानका उपायहरू
	२२ स्थित कुईभिर, खालिङ्गगाँउ, अँधेरी		नगरी भिर पाखा		<ul style="list-style-type: none"> <li>➤ जनचेतना अभिवृद्धि</li> <li>➤ बृक्षारोपण कार्यक्रम</li> <li>➤ विपद् व्यवस्थापनका लागि ग्रामीण स्तरमा सुचना केन्द्र स्थापना गर्ने ।</li> </ul>
	➤ चिसंखुगढी गापा ७ र ८ माम्खा, सोलाघर	३६	भत्काउने		
	➤ मोलुङ्ग गापा १ पहिरे	४२	डोजरे विकास		
	➤ मानेभन्ज्याङ्ग गापा २, ३ र ४ स्थित केतुकेको ठुलो जुरे, उँबु, बाईली, वाक्सा	४२	बन जंगलको विनास		
	➤ लिखु गापा ६ स्थित कातिके, जिमलडाँडा	१६			
	➤ खिजीदेम्बा गापा १ स्थित रगनी गैरी गाँउ	६			
	➤ खिजीदेम्बा गापा ६ स्थित थारे	७			
	➤ मोलुङ्ग गापा ३ र ५ स्थित केराबारी र केउरीनी	४२			
	➤ मोलुङ्ग गापा ६ स्थित सत्ले, लेभ्रेभिर	९३			
चट्याङ	➤ खिजीदेम्बा गापा ६ र ७ स्थित खिजीफलाटे र देम्बाडाँडा	२५/३०			<ul style="list-style-type: none"> <li>➤ बिजुली प्रवाह हुने वायरिङ्गमा अर्थिङ्गको व्यवस्था गर्ने ।</li> <li>➤ बिजुली चम्केको बेला ईलेक्ट्रिक यन्त्रहरू प्रयोग नगर्ने सचेतना फैलाउने ।</li> <li>➤ चट्याङ्गको समयमा घर भित्र र घर बाहिर हुँदा बच्ने उपायहरूको बारेमा आम जनमानसमा</li> </ul>
	➤ खिजीदेम्बा गापा २ रगनी तोपडाँडा	५०/५५			
	➤ खिजीदेम्बा गापा ७ रावादोलु	३०/३२			
	➤ लिखु गापा ७ र ९ स्थित गाम्नाङ्गटार र	६०/७०			

डा. नारायण ढकाल  
प्रमुख जिल्ला अधिकारी

१२ मनसुनजन्य विपदमा जोखिमयुक्त स्थानको नक्साङ्कन

प्रकोपको नाम	जोखिममा रहेको स्थान	जोखिमयुक्त घरधुरी	विपदको कारण	समाधानका लागि गरिएका प्रयास	अल्प र दीर्घकालीन समाधानका उपायहरू
बाढी कटान	<ul style="list-style-type: none"> <li>मानेभन्ज्याङ्ग गापा ६ र ७ मा अवस्थित टोक्सेलको हर्कपुर, माझीगाँउ, जयरामघाट नदी किनारमा रहेका घर/बस्ती</li> </ul>	१३१	<ul style="list-style-type: none"> <li>नदी किनारमा बस्ती बिकास</li> <li>बाढीको प्रवाह नियन्त्रणमा उदासिनता</li> <li>खोला नदी अतिक्रमण</li> </ul>	<ul style="list-style-type: none"> <li>जनचेतना अभियान</li> <li>बाँधनिर्माण</li> <li>बाढी कटान स्थानको पहिचान</li> </ul>	<ul style="list-style-type: none"> <li>बाढीको खतरा भएको क्षेत्रमा बस्ती बनाउन नपाईने ।</li> <li>हाल भएका जोखिमयुक्त बस्तीलाई सुरक्षित स्थानमा स्थानान्तरण ।</li> <li>सुरक्षित स्थानको निर्माण ।</li> <li>जोखिममा रहेका परिवार बस्तीहरूलाई समयमा नै सुसुचित गर्ने ।</li> <li>बाढीबाट जोगिन पुर्व सतर्कता अपनाउने ।</li> </ul>
	<ul style="list-style-type: none"> <li>चम्पादेबी गापा १ स्थित पलापु नदी किनारमा रहेका घर बस्ती</li> </ul>	१२	<ul style="list-style-type: none"> <li>नदीको बहाव क्षेत्र संकुचित बनाईनु</li> </ul>		
पहिरो	<ul style="list-style-type: none"> <li>सिद्धिचरण नपा १ र ३ स्थित जुके, बाँसबोटे, आँपडाँडा</li> <li>मानेभन्ज्याङ्ग गापा ९ स्थित माधवपुर, सार्कीटोल</li> </ul>	८८	<ul style="list-style-type: none"> <li>जथाभावी खनिएका सडक संरचना</li> <li>अवैज्ञानिक बस्ती बिकास र शहरीकरण</li> <li>पहिरो नियन्त्रणमा उदासिनता</li> <li>कमजोर भु-बनावट</li> <li>बातावरणीय प्रभाव मुल्याङ्कन नै</li> </ul>	<ul style="list-style-type: none"> <li>तार जाली लगाई पहिरो</li> <li>बृक्षारोपण</li> <li>जनचेतना</li> <li>रोकथामको प्रयास</li> </ul>	<ul style="list-style-type: none"> <li>जथाभावी डोजर, एक्साभेटर प्रयोग नगर्ने ।</li> <li>पहिरो गएको र जान सक्ने स्थानको नक्साङ्कन गरी त्यस क्षेत्रममा घरबस्ती बनाउन नपाईने, हाल भएका बस्तीहरू लाई सुरक्षित स्थानमा स्थानान्तरण गर्नुपर्ने ।</li> <li>भु-उपयोग नीति कार्यन्वयनमा ल्याउनुपर्ने ।</li> </ul>
	<ul style="list-style-type: none"> <li>सिद्धिचरण नपा ८ स्थित बेतिनी, रूप्से (सुख्खा पहिरो)</li> </ul>	८०			
	<ul style="list-style-type: none"> <li>सिद्धिचरण नपा ७ स्थित बिगुटार</li> </ul>	७			
	<ul style="list-style-type: none"> <li>सिद्धिचरण नपा १ तलुवा र चिसंखुगढी गापा ६ भदौरे</li> </ul>	३०			
	<ul style="list-style-type: none"> <li>चिसंखुगढी गापा १</li> </ul>	१५०			

डा. नारायण ढकाल  
प्रमुख जिल्ला अधिकारी

प्रकोपको नाम	जोखिममा रहेको स्थान	जोखिमयुक्त घरधुरी	विपद्को कारण	समाधानका लागि गरिएका प्रयास	अल्प र दीर्घकालीन समाधानका उपायहरू
	पोकली				जनचेतनामुलक कार्यक्रम संचालन गर्ने/ गराउने ।
	> मोलुङ्ग गापा ७ पात्ले	१०/१ ५			
	> चम्पादेवी गापा ६ भदौरै	१५/२ ०			


 प्रमुख जिल्ला अधिकारी

अनुसूची १

मनसुनजन्य विपद् पूर्व तयारी तथा प्रतिकार्य कार्ययोजना, २०८१

सि. नं	क्रियाकलाप	जिम्मेवार निकाय	सहयोगी निकाय	समयावधि
१	विपद् जोखिम क्षेत्र, जोखिममा रहेका व्यक्ति वा समूहको पहिचान गर्ने	<ul style="list-style-type: none"> <li>जिल्ला विपद् व्यवस्थापन समिति / जिल्ला प्रशासन कार्यालय</li> </ul>	स्थानीय तहहरू/गैसस महासंघ/ स्थानीय विपद् व्यवस्थापन समिति	निरन्तर ।
२	मनसुनको समयमा हुन सक्ने सम्भावित क्षती र प्रकोपका बारेमा सामुदायिक सञ्चार माध्यमबाट प्रचार प्रसारको व्यवस्था मिलाउने।	<ul style="list-style-type: none"> <li>जिल्ला विपद् व्यवस्थापन समिति</li> <li>जिल्ला सुरक्षा समिति</li> <li>स्थानीय विपद् व्यवस्थापन समितिहरू ।</li> </ul>	<ul style="list-style-type: none"> <li>स्थानीय तहहरू</li> <li>पत्रकार महासंघ, ओखलढुंगा</li> <li>आमसञ्चार माध्यम</li> <li>सामुदायिक एफ. एम्.</li> </ul>	मनसुन अवधि भर निरन्तर
३	क) बाढी पहिरोका कारण राजमार्ग अवरोध आएमा तत्काल उद्धार सामग्री सहितको खोज तथा उद्धार कार्यमा खटिन तयारी हालत राख्ने । ख) स्थानीय तहहरूले आफ्नो Heavy Equipment's आवश्यक पर्न साथ प्रयोगमा ल्याउन मिल्ने र सक्ने गरी रणनीतिक स्थानमा राख्ने ।	<ul style="list-style-type: none"> <li>सडक डिभिजन कार्यालय ।</li> <li>स्थानीय तह सबै</li> </ul>	<ul style="list-style-type: none"> <li>जिल्ला विपद् व्यवस्थापन समिति ।</li> <li>स्थानीय विपद् व्यवस्थापन समिति ।</li> </ul>	मनसुन अवधि भर निरन्तर
४	प्रत्येक गाँउपालिका तथा नगरपालिकाका सूचना सम्पर्क व्यक्तिलाई अभिमूखिकरण गर्ने साथै	<ul style="list-style-type: none"> <li>स्थानीय तह</li> </ul>	<ul style="list-style-type: none"> <li>जिल्ला विपद् व्यवस्थापन समिति</li> <li>जिल्ला सुरक्षा समिति ।</li> </ul>	<ul style="list-style-type: none"> <li>मनसुन अवधि भर निरन्तर</li> </ul>

२  
हे. तारक्यण टुवाल  
मुख्य जिल्ला अधिकारी

	स्थानीय तहलाई मनसुन प्रतिकार्य पूर्वतयारी योजना तर्जुमा वा अध्यावधिक गरी Website समेतमा राखी DEOC मा जानकारी पठाउने ।			
५	मौज्दात सामाग्रीहरुको जाँच/ परीक्षण गर्ने र आवश्यकता अनुसार सामाग्रीको पुग/नपुग अवस्थाको आँकलन गर्ने र विपद् उद्धार कार्यपश्चात राहत सामाग्रीहरु वितरणको लागि जिल्ला एवं स्थानीयस्तरमा भण्डारणको व्यवस्था मिलाउने ।	<ul style="list-style-type: none"> <li>• जिल्ला विपद् व्यवस्थापन समिति</li> <li>• स्थानीय विपद् व्यवस्थापन समिति</li> </ul>	• खाद्य संस्थान, उद्योग वाणीज्य संघ,	• निरन्तर
६	Disaster Preparedness Response Plan (DPRP) अद्यावधिक गर्ने ।	• जिल्ला विपद् व्यवस्थापन समिति	• विपद् व्यवस्थापनमा कार्यरत संघ संस्था	• श्रावण मसान्त सम्म
७	जिल्ला विपद् उद्धार कार्य पश्चात तत्काल राहत प्रदान गर्न जिल्ला विपद् व्यवस्थापन समितिको कोषमा न्युनतम रकम राख्नको लागि रकम गृह मन्त्रालयमा माग गर्ने ।	• जिल्ला प्रशासन कार्यालय	• गृह मन्त्रालय	• निरन्तर
८	जिल्ला स्थित सुरक्षा निकायहरुमा तत्काल खोजतलास र उद्धार कार्यका लागि QRT/RRT तयारी अवस्थामा राख्ने ।	• जिल्ला सुरक्षा समिति	• जिल्ला सुरक्षा समिति	• निरन्तर
९	जिल्लास्थित सबै सुरक्षा	• जिल्ला प्रशासन	• संचार जगत प्रचार	• तत्काल

डा. नारायण ढकाल  
प्रमुख जिल्ला अधिकारी

	निकाय र स्थानीय तहले विपद् सम्बन्धी सर्म्पर्क व्यक्ति फोकल पर्सन तोक्ने ।	कार्यालय, सुरक्षा निकाय, स्थानीय तह	प्रसार गर्ने ।	
१०	विपद् पश्चात खोज तथा उद्धार कार्यमा खटिन तयारी अवस्थामा रही आवश्यक न्युनतम सामग्री तथा Heavy Equipment रणनीतिक अवस्थामा राख्ने ।	<ul style="list-style-type: none"> <li>जिल्ला आपतकालिन कार्य सञ्चालन केन्द्र (DEOC)</li> <li>सडक डिभिजन कार्यालय</li> <li>जिल्ला सुरक्षा समिति</li> <li>स्थानीय तह सबै</li> </ul>	<ul style="list-style-type: none"> <li>जिल्ला विपद् व्यवस्थापन समिति</li> <li>स्थानीय विपद् व्यवस्थापन समिति</li> </ul>	<ul style="list-style-type: none"> <li>मनसुन अवधिभर र निरन्तर</li> </ul>
११	जिल्ला आपतकालिन कार्य सञ्चालन केन्द्र (DEOC) र स्थानिय आपतकालिन कार्य सञ्चालन कार्य केन्द्र (LEOC) को स्तरोन्नति गरी तयारी अवस्थामा राख्ने ।	<ul style="list-style-type: none"> <li>जिल्ला प्रशासन कार्यालय,</li> <li>सुरक्षा निकाय</li> </ul>	<ul style="list-style-type: none"> <li>गृह मन्त्रालय, राष्ट्रिय आपतकालिन कार्य सञ्चालन केन्द्र (NEOC)</li> <li>जिल्ला सुरक्षा समिति</li> </ul>	<ul style="list-style-type: none"> <li>मनसुन अवधिभर र निरन्तर</li> </ul>
१२	बाढी पहिरो एवं आगलागी नियन्त्रण सम्बन्धि विद्यालय एवं समुदायस्तर सम्म सचेतनामूलक कार्यक्रम सञ्चालन ।	<ul style="list-style-type: none"> <li>जिल्ला प्रशासन कार्यालय, सुरक्षा निकाय, स्थानीय तह</li> </ul>	<ul style="list-style-type: none"> <li>संचार माध्यम</li> <li>विद्यालय एवं समुदायस्तर</li> </ul>	<ul style="list-style-type: none"> <li>मनसुन अवधिभर र निरन्तर</li> </ul>

डा. नारायण खत्री  
प्रमुख जिल्ला अधिकारी

अनुसूचि २

मोलुङ्ग गाउँपालिकामा रहेका पहिरोको विवरण

क्र.सं.	वडा नं.	बस्तिको नाम	लम्बाई	चौडाई	प्राथमिकता स्तर	न्यूनीकरण उपायहरू		
						ड्रेनेज व्यवस्थापन	बायो-इन्जिनियरिङ	Multiple Gabion Checkdams
१	२	डाँडा गाउँ	५००	३००	अति उच्च	ड्रेनेज व्यवस्थापन	बायो-इन्जिनियरिङ	Multiple Gabion Checkdams
२	४	कुंडुले	१००	३०	अति उच्च	बायो-इन्जिनियरिङ	Gabion Wall	
३	४	खहरे	१२	३०	अति उच्च	बायो-इन्जिनियरिङ	Gabion Wall	
४	४	जत्या देवी स्कूल	१२	४०	अति उच्च	Gabion Wall		
५	७	सेप्ली	१५	४०	उच्च	Gabion Wall		
६	७	सेप्ली	२५	१६	उच्च	Gabion Wall		
७	७	गौरी डाँडा	४००	१००	अति उच्च	बायो-इन्जिनियरिङ	Gabion Wall	
८	४	नेबारे	१५	१५	मध्यम	Gabion Wall		
९	७	बालवाटिका मा. बि.	८०	३०	अति उच्च	Gabion Wall		
१०	८	खिम्ली	७०	३०	उच्च	Gabion Wall		
११	८	सैमल	१२०	२०	मध्यम	Gabion Wall		
१२	८	पालेरु	४०	३०	मध्यम	Gabion Wall		
१३	८	रांगादिप	१५	१५	मध्यम	Gabion Wall		
१४	४	चनौटे	५०	२५	मध्यम	Gabion Wall		
१५	३	खोरेटी	७०	२५	उच्च	Gabion Wall		
१६	३	फुयाल गाउँ	४०	२०	मध्यम	Gabion Wall		

डा. नारायण ढकाल  
प्रमुख जिल्ला अधिकारी

क्र.सं.	वडा नं.	बस्तिको नाम	लम्बाई	चौडाई	प्राथमिकता स्तर	न्यूनीकरण उपायहरू		
						इनेज व्यवस्थापन	बायो-इन्जिनियरिङ	Multiple Gabion Checkdams
१७	३	चौतारा	१००	३०	अति उच्च	इनेज व्यवस्थापन	बायो-इन्जिनियरिङ	Multiple Gabion Checkdams
१८	३	थुम्की	१२	४०	उच्च	Gabion Wall		
१९	३	थाम डाँडा	५०	२०	उच्च	Gabion Wall		
२०	१	पोखरी डाँडा टोल	१५	२५	उच्च	बायो-इन्जिनियरिङ	Gabion Wall	
२१	१	सरस्वति मा बि	१०	१२	मध्यम	Gabion Wall		
२२	१	फागुने टार	२०	१०	उच्च	Gabion Wall		
२३	१	फागुने टार	४०	८	मध्यम	Gabion Wall		
२४	१	ककफु	२०	२५	उच्च	Gabion Wall		

श्रोत: मोलुङ गाउँपालिकाको पहिरो जोखिम अध्ययन प्रतिवेदन, २०८०, मोलुङ गापा र नेरो

डा. नारायण ढकाल  
प्रमुख जिल्ला अधिकारी

अनुसूची: ३

विपद प्रतिकार्यका लागि प्रत्येक पालिकाले पहिचान गरेको जोखिम तथा प्रतिकार्य योजना

मोलुङ गाउँपालिका

क्र.स.	जोखिमयुक्त स्थान	नजिकको प्रहरी कार्यालय	प्रभावित हुने		राख्न सकिने सुरक्षित		कार्यान्वयन ईकाइ	कै
			घरघुरी संख्या	मानिसको संख्या	स्थान	संख्या		
१	लिपेखोला गाउँ (१-मो)	रामपुर	२५	१०५	वडा कार्यालय	१५०	मोलुङ गाउँपालिका	
२	रामपुर माथिल्लो बस्ती, साउने, डडुवा, डोटेल गाउँ (२-मो)	रामपुर	१५०	६००	रामपुर	१०००	मोलुङ गाउँपालिका	
३	केरावारी, धुम्की (३-मो)	प्राप्चा	२१	१०४	हर्कपुर	२००	मोलुङ गाउँपालिका	
४	माने गाउँ (४-मो)	रामपुर	४०	१६०	जरायोटार	२००	मोलुङ गाउँपालिका	
५	केउरेनी पोखेल गाउँ (५-मो)	प्राप्चा	३६	१४४	शिवदुती मा.वि.	२००	मोलुङ गाउँपालिका	
६	खोलाखर्क बुदिम (६-मो)	श्रीचौर	४२	१६८	मंगलबारे	२००	मोलुङ गाउँपालिका	
७	जेसे, रचने, बाखे (७-मो)	पाल्ते	७२	२८८	तालकोट	२००	मोलुङ गाउँपालिका	
८	पालारु, कोर्नाम, खिम्ली (२-मो)	रामपुर	५२	२०८	राँगादिप मा.वि.	२५०	मोलुङ गाउँपालिका	

चिसंखुगढी गाउँपालिका

१	सिमखर्क माम्खा ७	रुम्जाटार विमानस्थल	३५ घर	७० जना	सानिटार	७० जना	वडा कार्यालय माम्खा तथा रुम्जाटार	
२	गहते कुईभिर	खानिभञ्ज्याङ	१० घर	३४ जना	थर्पु बेसी	३४ जना	वडा कार्यालय कुईभिर	
३	कोइराला गाउँ कुईभिर	खानिभञ्ज्याङ	७ घर	२४ जना	थर्पु बेसी	२४ जना	वडा कार्यालय कुईभिर	
४	निरौला गाउँ खानिभञ्ज्याङ	खानिभञ्ज्याङ	२४ घर	६० जना	खानिभञ्ज्याङ बजार	६० जना	वडा कार्यालय पोखरे, कुईभिर	
५	खानिगाउँ सेर्ना	सेर्ना	१२ घर	५३ जना	खानिभञ्ज्याङ बजार	५३ जना	वडा कार्यालय ५ सेर्ना	
६	तिमल डाँडा बोहोरे कुवापानी	निशंखे	३७	१७९	माथ्लो भदौर	१७९	वडा कार्यालय ६ भदौर	
७	नवलपुर	प्रहरी चौकी सेर्ना	१०	५०	कालिमाटी	५०	वडा कार्यालय रातमाटे	
८	निबुवाबोटे, धारापानी	प्रहरी चौकी खानिभञ्ज्याङ	५०	२२५	अधेरी/दियाले	२२५	वडा कार्यालय दियाले	

डा. नारायण ढकाल  
प्रमुख जिल्ला अधिकारी

### चम्पादेवी गाँउपालिका

१	विलन्दु, चम्पादेवी ८	घोराखोरी	९०	२८०	एकीकृत वस्ती ९, सामुदायिकभवन दल्नीडाँडा	२	चम्पादेवीगा. पा., वडा नं. ८	
२	खानीगाँउ, चम्पादेवी ९	घोराखोरी	३०	१२०	एकीकृत वस्ती ९	१	चम्पादेवीगा. पा., वडा नं. ९	
३	सिल्खु वेंशी, चम्पादेवी ३	कालिका	४०	१६०		१	च चम्पादेवीगा. पा., वडा नं. ३	
४	खरी भित्ता, चम्पादेवी १०	घोराखोरी	४०	११०	शान्तीप्रियाआ. वि., चम्पादेवी १०	१	चम्पादेवीगा. पा., वडा नं. १०	
५	ठाडा टोल, चम्पादेवी १०	घोराखोरी	३१	६५	सुनकेशरी मा. वि., चम्पादेवी १०	१	चम्पादेवीगा. पा., वडा नं. १०	

### मानेभञ्ज्याङ्ग गाँउपालिका

१	हेगां पहिरो	केत्तुके, निसंखे	२०	७५	कालिकामाविमोली	१	मोली वडा कार्यालय	मोली, वरना साविक ३
२	भडारे पहिरो	हर्कपुर	३५	२००	सुनकोशीजनताआ.वि, हर्कपुर मावि	२	थाक्ले वडा कार्यालय	पिप्ले, भडारेटार, डिही डाँडा
३	माटे पहिरो	मानेभन्ज्याङ	५	२५	निकेतनमावि	१	माधवपुर वडा कार्यालय	माटे
४	सिम्ले पहिरो	मानेभन्ज्याङ	११	४०	निकेतनमावि	१	माधवपुर वडा कार्यालय	सिम्ले
५	सुनकोशी बाढी	हर्कपुर	५०	३००	सुनकोशीजनताआ.वि, हर्कपुर मावि	२	थाक्ले, टोक्सेल वडा कार्यालय	पिप्ले, डिही डाँडा, हर्कपुर
६	दुधकोशी बाढी	हलेसीतुवाचुड वाहुनी डाँडा, हर्कपुर, मानेभन्ज्याङ	८०	४००	रिचुवाआवि, दुधकौशआवि	२	वाक्सा, थाक्ले वडा कार्यालय	काकीबेसी, जयराम, सोक्मटार,

डा. नारायण ढकाल  
प्रमुख जिल्ला अधिकारी

लिखु गाँउपालिका

क्र.स.	जोखिमयुक्त स्थान	नजिकको प्रहरी कार्यालय	प्रभावित हुने		राख्न सकिने सुरक्षित		कार्यान्वयन ईकाइ	कै
			घरघुरी संख्या	मानिसको संख्या	स्थान	संख्या		
१	राटमाटा माक्षीगाँउ विरौटा वडा नं१.	यसम	८	२५			लिखु गा पा	
२	पसलटार नौबिसे र सिल्खुवेसी वडा नं१.	यसम	२४	२००			लिखु गा पा	
३	बेलको खोला राटवाडा, वडा नं२ .	यसम	२५	२४०			लिखु गा पा	
४	अचौले देखी पुल, वडा नं२ .	यसम	४०	१२५			लिखु गा पा	
५	भस्मे आरुगोट वडा नं२ .	यसम	२७	११५			लिखु गा पा	
६	सानोनिगाले, वडा नं२ .	यसम	१५	५५			लिखु गा पा	
७	जोगीडाडा वडा नं३ .	यसम	२०	७०			लिखु गा पा	
८	आलेटार लोसेधारी वडानं३ .	यसम	१०	४०			लिखु गा पा	
९	कुबिन्डे गाँउ वडा नं४.	यसम	३	१७			लिखु गा पा	
१०	जामुने टोल वडा नं४ .	यसम	४	२०			लिखु गा पा	
११	बागेपिपल वडा नं४ .	यसम	३	१३			लिखु गा पा	
१२	गाँउखेत गाँउ वडा नं४.	यसम	२	५			लिखु गा पा	
१३	माझ गाँउवडा नं४ .	यसम	१	४			लिखु गा पा	
१४	ढाडटोक वडा नं५ .	यसम	४०	१५५			लिखु गा पा	
१५	कार्तिके वडा नं६ .	गामनाडटार	१६	६४			लिखु गा पा	
१६	पार्तिक वडा न. ६	गामनाडटार	७	२८			लिखु गा पा	
१७	राम्चे टोल वडा नं७ .	गामनाडटार	२१	२१२			लिखु गा पा	
१८	साउने चौतारा वडा नं७.	गामनाडटार	२८	२३५			लिखु गा पा	
१९	साकले खोला टोल साबिक५) ८ वडा नं (वडा	गामनाडटार	४०	२००			लिखु गा पा	
२०	मुलाबारी तथातोरेखोरिया वडा न. ८	गामनाडटार	१५	७५	वडाकार्यालय		लिखु गा पा	
२१	भुजेल टोल वडा नं८ .	गामनाडटार	१३	६५	कालिका आवि .		लिखु गा पा	
२२	गौरी टोल वडा नं८ .	गामनाडटार	१०	५२	मनकाम ना आवि.		लिखु गा पा	
२३	मुदेल टोल वडा नं८ .	गामनाडटार	५	२५	जाल्पा माविनयाँ भवन		लिखु गा पा	
२४	चुने मझुवा वडा नं८ .	गामनाडटार	४	२२	मनकाम ना आवि.		लिखु गा पा	
२५	सिरिसे साठिबेसिका वडानं८.	गामनाडटार	२०	११०	कालिका आवि .		लिखु गा पा	
२६	सम्मटार छेउछाउ वडानं८ .	गामनाडटार	२०	११५	जाल्पा		लिखु गा पा	

३  
सम्मटार वडाका  
प्रमुख जिल्ला अधिकारी

					मावि.			
२७	पर्वजे काउले वडा नं९.	गामनाडटार	३५	२१०			लिखु गा पा	
<b>खिजीदेम्बा गाँउपालिका</b>								
१	सान्ना, खिजी ७	रावादोलु प्रहरी चौकी	२०	८०	सान्ना डाँडा	१०	खिजीदेम्बा गा पा, प्रदेश र संघीय सरकार	
२	सिस्दिड, खिजी ७	रावादोलु प्रहरी चौकी	१६	७५	ठाडाघर	२०	खिजीदेम्बा गा पा, प्रदेश र संघीय सरकार	
३	लाम्पाते, खिजी ७	रावादोलु प्रहरी चौकी	१०	४५	बुक्तेल	२०	खिजीदेम्बा गा पा, प्रदेश र संघीय सरकार	
४	रावा, खिजी ८	रावादोलु प्रहरी चौकी	३५	११०	पुलिका	१५	खिजीदेम्बा गा पा, प्रदेश र संघीय सरकार	
५	भस्मे, खिजी ८	रावादोलु प्रहरी चौकी	४०	१३०	माझखर्क	२०	खिजीदेम्बा गा पा, प्रदेश र संघीय सरकार	
६	तनुवा, खिजी ३	इका .प्र. खिजीफलाटे	१५	६०	बुझडाँडा		खिजीदेम्बा गा पा, प्रदेश र संघीय सरकार	
७	गुरीप, खिजी ३	इका .प्र. खिजीफलाटे	७	३५	माझगाउँ		खिजीदेम्बा गा पा, प्रदेश र संघीय सरकार	
८	स्टेम, खिजी ३	इका .प्र. खिजीफलाटे	२	१०	माझगाउँ		खिजीदेम्बा गा पा, प्रदेश र संघीय सरकार	
९	भित्ताखर्क, खिजी ३	इका .प्र. खिजीफलाटे	४	२०	माझगाउँ		खिजीदेम्बा गा पा, प्रदेश र संघीय सरकार	
१०	चोस्पुठेगुवा/, खिजी ३	इका .प्र. खिजीफलाटे	८	३५	माझगाउँ		खिजीदेम्बा गा पा, प्रदेश र संघीय सरकार	
११	पुलै चरुवा, खिजी १	प्रहरी चौकी रगनी	३०	१५०	चुली आवि.	१५०	खिजीदेम्बा गा पा, प्रदेश र संघीय सरकार	
१२	बेजरे तोस्की, खिजी १	प्रहरी चौकी रगनी	२५	१२०	चण्डेश्वरी उवि.मा.	१२०	खिजीदेम्बा गा पा, प्रदेश र संघीय सरकार	
१३	चप्लेटि भिरकुना, खिजी १	प्रहरी चौकी रगनी	१७	११०	नर्मदेश्वर मावि.	११०	खिजीदेम्बा गा पा, प्रदेश र संघीय सरकार	

डा नारायण ढकाल  
प्रमुख जिल्ला अधिकारी

१४	चोकटी तिनपुरी, खिजी १	प्रहरी चौकी रगनी	१६	८०	नमदिश्वर मावि.	८०	खिजिदेम्बा गा पा, प्रदेश र संघीय सरकार
१५	जिली स्पु, खिजी १	प्रहरी चौकी रगनी	१०	५०	नमदिश्वर मावि.	५०	खिजिदेम्बा गा पा, प्रदेश र संघीय सरकार
१६	तोषिपा कुर्पा सेल्पु, खिजी ४	रावादोलु प्रहरी चौकी	८	२१	पुष्पते	२१	खिजिदेम्बा गा पा, प्रदेश र संघीय सरकार
१७	सल्लेओडारे,, खिजी ४	रावादोलु प्रहरी चौकी	६	१६	पिपलडाँ डा	१३	खिजिदेम्बा गा पा, प्रदेश र संघीय सरकार
१८	लम्चरेकुवा, मौवाडाँडा, लुगिम,, खिजी ४	रावादोलु प्रहरी चौकी	११	३१	सिमलडाँ डा	३१	खिजिदेम्बा गा पा, प्रदेश र संघीय सरकार
१९	पाखिन टोल, खिजी ४	रावादोलु प्रहरी चौकी	५	१३	महादेव आवि परिसर	३२	खिजिदेम्बा गा पा, प्रदेश र संघीय सरकार
२०	फोति, खिजी ४	रावादोलु प्रहरी चौकी	५	१३	डिगर्पु	१३	खिजिदेम्बा गा पा, प्रदेश र संघीय सरकार
२१	सिस्ने, खिजी ५	इका .प्र. खिजीफलाटे	१	२	घोद्रे	२	खिजिदेम्बा गा पा, प्रदेश र संघीय सरकार
२२	चन्दनदीम, खिजी ५	इका .प्र. खिजीफलाटे	१	६			खिजिदेम्बा गा पा, प्रदेश र संघीय सरकार
२३	फोसिप, खिजी ५	इका .प्र. खिजीफलाटे	३	१५	डोगारु	३	खिजिदेम्बा गा पा, प्रदेश र संघीय सरकार
२४	सिठान डाँडा, खिजी ५	इका .प्र. खिजीफलाटे	१	६	सोल्पु	१	खिजिदेम्बा गा पा, प्रदेश र संघीय सरकार

क्र.स.	जोखिमयुक्त स्थान	नजिकको प्रहरी कार्यालय	प्रभावित हुने		राख्न सकिने सुरक्षित		कार्यान्वयन ईकाइ	कै
			घरघुरी संख्या	मानिसको संख्या	स्थान	संख्या		
<b>सुनकोशी गाउपालिका</b>								
१	सुनकोशी १ मा सुनकोशी नदीको तटीय क्षेत्रमा बाढीको जोखिम	हर्कपुर प्र चौ	६०	२४०	सिमलचौर आवि बल्खु मा वि	८० १६०	गाउपालिका बडा कार्यालय प्रहरी चौकी	

डा नारायण बज्राय  
प्रमुख जिल्ला अधिकारी

२	धुपौर, मोलुङ खोलाको तटीय क्षेत्रमा बाढीको जोखिम	कोषाहाट चौ	प्र	१७	८०१			गाउँपालिका वडा कार्यालय प्रहरी चौकी
३	बृत्तादेखि बलौटे खोलासम्म बाढीको जोखिम	कोषाहाट चौ	प्र	२१	१०१	जगतजननी		गाउँपालिका वडा कार्यालय प्रहरी चौकी
४	भाल्दिप नेवार टोलमा पहिरोको जोखिम	कोषाहाट चौ	प्र					गाउँपालिका वडा कार्यालय प्रहरी चौकी
५	झुले, बोहोरे, सिम्पानी पहिरो	हर्कपुर प्र चौ		४०	१६०	पद्मकन्या मावि कालिका मावि	७० ७०	गाउँपालिका वडा कार्यालय प्रहरी चौकी
६	मोलुङ दोभान जेरुङघाट बाढी	हर्कपुर प्र चौ		५	२२	जनचेतना मावि	२२	गाउँपालिका वडा कार्यालय प्रहरी चौकी
७	गयगाँउ पहिरो सुनकोशी ७	कोषाहाट चौ	प्र	१०	१५	प्रबुद्ध मा वि	४५	गाउँपालिका वडा कार्यालय प्रहरी चौकी
८	माथिल्लो केकरिनी	कोषाहाट चौ	प्र	४५	६०	प्रबुद्ध मा वि	६०	गाउँपालिका वडा कार्यालय प्रहरी चौकी
९	रचने र दयारामटोलको पहिरो	कोषाहाट चौ	प्र	१४	५६	ककने गुम्बा कटुञ्जे मावि	१६ ४०	गाउँपालिका वडा कार्यालय प्रहरी चौकी
१०	दारेवाँडा भुजेलटोल पहिरो	कोषाहाट चौ	प्र	४०	१६०	भिमसेन आवि घनेपारी	४८	गाउँपालिका वडा कार्यालय प्रहरी चौकी
११	सोलुङ खोला तितेभित्ता बाढी र पहिरो	कोषाहाट चौ	प्र	१०				गाउँपालिका वडा कार्यालय प्रहरी चौकी
१२	लप्सेखोलामा बाढी र पहिरो, सुनकोशी १०	कोषाहाट चौ	प्र	५		कुशादेवी मा वि	१०७	गाउँपालिका वडा कार्यालय प्रहरी चौकी

डा. नारायण ढकाल  
प्रमुख जिल्ला अधिकारी

१३	तल्लो बाबीयामा बाढी र पहिरो, सुनकोशी १०	कोषाहाट चौ	प्र	१७	कुशादेवी मा वि	गाउँपालिका वडा कार्यालय प्रहरी चौकी
१४	ह्याकुले पहिरो, सुनकोशी १०	कोषाहाट चौ	प्र	७	कुशादेवी मा वि	गाउँपालिका वडा कार्यालय प्रहरी चौकी

### सिद्धिचरण नगरपालिका

क्र.सं.	जोखिमयुक्त स्थान	नजिकको प्रहरी कार्यालय	प्रभावित हुने		राख्न सकिने सुरक्षित		कार्यान्वयन गर्ने ढुकाई	नोटिफिकेट
			घरघुरीको संख्या	मानिसको संख्या	स्थान	संख्या		
१	बारचादे बत्तासे भोलै निशंखे सडक स्थित बत्तासे, सि.न.पा. १	निशंखे प्रहरी चौकी	३	१५	सामुदायिक भवन विमिरे, सि.न.पा १	२००	बडा कार्यालय	
२	निशंखे विमिरे बारचादे मूलघाट सडकले छोएको बान्जा माने सि.न.पा. १	निशंखे प्रहरी चौकी	५	१८				
३	दुधकोशी स्थित मूलघाट, सि.न.पा. १	निशंखे प्रहरी चौकी	१९	६५				
४	राम्चे, सि.न.पा. १	निशंखे प्रहरी चौकी	२	९				
५	धगेरीवाटे चाखें सि.न.पा. ४	रम्जाटार प्रहरी चौकी	२	७	शारदा आधारभूत विद्यालय चाखें सि.न.पा.४	५०	बडा कार्यालय	

डा. नारायण ढकाल  
प्रमुख जिल्ला अधिकारी

६	चुप्लु सि.न.पा. ५	रुम्जाटार प्रहरी चौकी	४२	२३७	सिंहदेवी आ.वि. डाँडाखर्क सि.न.पा. ५	३००	बडा कार्यालय
७	ज्यामिरे सि.न.पा. ५	रुम्जाटार प्रहरी चौकी	६	४७			
८	डाँडाखर्क सि.न.पा. ५	रुम्जाटार प्रहरी चौकी	१३	८१			
९	बुङ्घ्रे सि.न.पा. ५	रुम्जाटार प्रहरी चौकी	७	५१			
१०	रयाले सि.न.पा. ५	रुम्जाटार प्रहरी चौकी	१९	१०५	सिंहदेवी आ.वि. देउराली सि.न.पा. ५	२००	बडा कार्यालय
११	छाँग सि.न.पा. ५	रुम्जाटार प्रहरी चौकी	१४	८५			
१२	खोलाघर सि.न.पा. ५	रुम्जाटार प्रहरी चौकी	१२	६५	कम्प्रेक्स भवन सि.न.पा. ५	७०	बडा कार्यालय
१३	हिले सि.न.पा. ५	रुम्जाटार प्रहरी चौकी	१३	७५	सामुदायिक भवन लालु सि.न.पा. ५	१००	बडा कार्यालय
१४	थुलादी सि.न.पा. ५	रुम्जाटार प्रहरी चौकी	१०	६२	कालिका आ.वि. बर्नालु सि.न.पा. ५	७०	बडा कार्यालय
१५	दोन्पु सिरान सि.न.पा. ७	प्रहरी चौकी ठाडे	४५	२००	रत्न आधारभूत विद्यालय सि.न.पा. ७	३००	बडा कार्यालय
१६	साविक बरुनेधर-९ र बिगुटार-१ को धनेपु र डाँडागाउँ सि.न.पा. ७	प्रहरी चौकी ठाडे	५५	२३०	संयुक्त आधारभूत विद्यालय सि.न.पा. ७	३००	बडा कार्यालय
१७	खोदम्पा अस्तिको तन्सो गाउँ सि.न.पा. ९	त्रिन्सा प्रहरी कार्यालय ओखलढुङ्गा	१५	७०	चन्द्रला आधारभूत विद्यालय सि.न.पा. ९	२००	बडा कार्यालय
१८	मानियाँटोल बस्ती सि.न.पा. ९	त्रिन्सा प्रहरी कार्यालय ओखलढुङ्गा	७	१५	सामुदायिक भवन दुर्गा मन्दिर छेउ सि.न.पा. ९	५०	बडा कार्यालय

डा. बारायण ढकाल  
प्रमुख जिल्ला अधिकारी

अनुसूची ४

२०८१ को मनसुनका समयमा हुनसक्ने सडक अवरोध हटाउन सडक डिविजन कार्यालय  
हर्कपुरबाट गरिएको व्यवस्था

ओखलढुंगा खण्ड  
हर्कपुर-ओखलढुंगा-धाप/हिलेपानी-  
जयरामघाट सडक

१. ई. श्री महेश कुमार साह  
(९८४१७३९१७४)
२. सु.भा. श्री दोजराज गौतम  
(९८४२९४१३२८)

मेशिन - Backhoe Loader  
अपरेटर श्री राम प्रसाद गौतम  
(९८५१२२९९६७)  
स्टेशन - हर्कपुर

१. ई. श्री सुरेन्द्र कुमार दास  
(९७४५२७३३७७) (Ch 0-28/ 0-8)
२. ई. श्री सुनिल निरौला  
(९८५१३३४५७८) (Ch 28-46)
३. सब-ई. श्री सुजन खड्का  
(९८६१६१२३८३) (Ch 0-10)
४. स-ई. श्री रामभजन साह  
(९८६२०१७७६९) (Ch 10-28)
५. स.ई. श्री संजित कु साह  
(९८४९६६६४६४) (Ch 28-46)
६. स.ई. श्री समिक्षा पन्थी  
(९८६१७८०३१२) (Ch 0-8,  
हिलेपानी - जयरामघाट)

सुपरभाइजर टिम

१. सु.भा. श्री दोजराज गौतम  
(९८४२९४१३२८) (Ch 0-10)&(0-8)
२. सु.भा. श्री अबिराम राई  
(९८६३८२३३८०) (Ch 10-28)
३. सु.भा. श्री अजित तमाड  
(९८४४०२८०३४) (Ch 28-46)

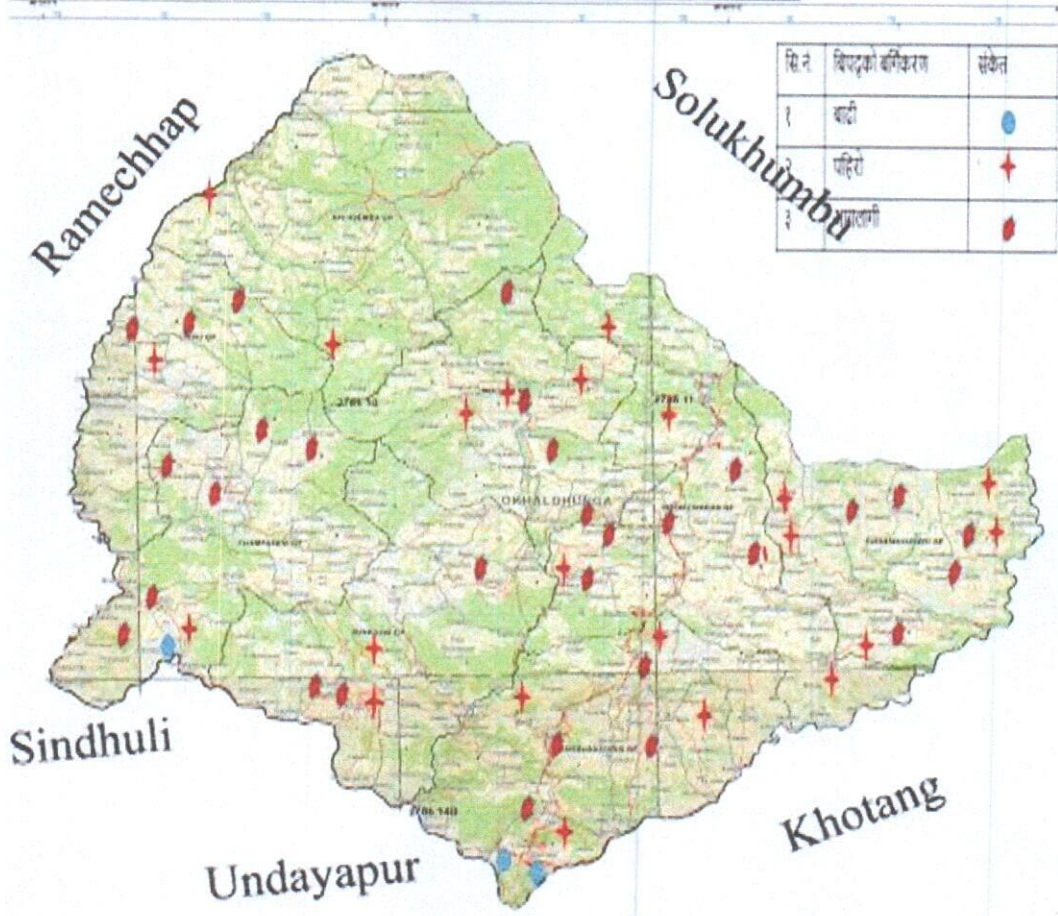
  
डा नारायण ढकाल  
प्रमुख जिल्ला अधिकारी

## अनुसूची ५

विपद सम्भावित इलाकाको नक्सांकन

विपद हुने सम्भावित इलाका (ओखलढुङ्गा)

### MAP OF OKHALDHUNGA



श्रोत: नेपाली सेना, दुर्गा बक्स गण, ओखलढुङ्गा।



३७  
२०७९/०३/०६  
डा. नारायण ढकाल  
प्रमुख जिल्ला अधिकारी